

## TERMINPLAN


Erste vorbereitende Arbeiten am Paulhan-Platz werden ab Mitte Juni durchgeführt. Archäologische Untersuchungen werden ebenfalls von Mitte Juni bis voraussichtlich Mitte

Juli andauern. Die notwendige Vollsperrung des Kreuzungsbereichs wird anschließend ab Mitte Juli durchgeführt werden (Kalenderwoche 29). Sie wird bis Ende November 2020 andauern.

	KW28	KW29	KW30	KW31	KW32	KW33	KW34	KW35
Erneuerung Wasserleitung Mitterweg								
Archäologie Paulhan-Platz								
Umlegung Wasserleitung Pentenrieder Straße								
Kanalarbeiten Pentenrieder Straße								
Start Straßenbau Kreuzungsbereich								
Notwendige Vollsperrung Kreuzung (bis Ende November)								

## GESCHÄFTE

### Margaretenstraße 59:



Die Kraillinger Brauerei können Sie zu Fuß über die Pentenrieder Straße erreichen, den Parkplatz und Andy's Getränkequelle erreichen Sie über die Talangerstraße, die Frühlingsstraße und über die Werdenfelser Straße oder aus Richtung Stockdorf über den Mitterweg.



### Sonstige:

Alle Adressen in der Margaretenstraße sind weiterhin zugänglich. Während der Bauphase im Kreuzungsbereich sind so gut wie alle Parkplätze vorhanden. Besucher mit Kraftfahrzeugen von der Gautinger Straße nehmen bitte die Brücke Ecke Ludwig-von-Nagel-Straße / Gautinger

### Pentenrieder Straße 9:



Spielwaren Kappler erreichen Sie über die Pentenrieder Straße nördlich der Baustelle oder über die Ludwigstraße. Sie können an der Kreuzung Bergstraße für die Zeit ihres Einkaufs durch die Vorsperre einfahren.



Straße und folgen dann der Margaretenstraße im südwestlichen Verlauf Richtung Ortsmitte. Die fußläufige Zugänglichkeit der Ortsmitte über die Brücke an der Pentenrieder Straße Ecke Gautinger Straße bleibt möglich. Fahrradfahrer steigen bitte ab und schieben.

# DIE NEUE ORTSMITTE

BAUSTELLENZEITUNG DER GEMEINDE KRAILLING

## LIEBE KRAILLINGER,

Die Verwaltung hat begonnen, im Infodienst Würmtal in der amtlichen Rubrik „Krailling“, regelmäßig über aktuelle Maßnahmen und ggf. Veränderungen im Zusammenhang mit allen Baustellen zu informieren. Zeitgleich werden Sie auch über die Presse, die Homepage der Gemeinde sowie über Facebook und Twitter aktuell informiert. Sollte darüber hinaus weiterer Informationsbedarf bestehen, stehen Ihnen meine Tür sowie die Türen des Bauamtes für Rückfragen wie immer jederzeit offen. Ich bitte Sie nur um eine kurze telefonische Mitteilung, dann finden wir einen kurzfristigen Gesprächstermin – mehr Transparenz geht nicht.



Nun zu den Gerüchten, falschen Informationen und auch Anschuldigungen, die leider in den letzten Wochen und Monaten immer wieder auftauchen.

Der Gemeinderat hat immer mit großer Mehrheit, nicht

nur mit den Stimmen der CSU, für das Projekt Ortsmitte gestimmt. Nach der Submission im letzten Jahr musste die Ausschreibung wegen zu hoher Kosten aufgehoben werden. Auch für mich war das Thema dann erledigt. Nach meiner Wahl habe ich mir dann das Ausschreibungsprocedere angeschaut und in Absprache mit dem Bauamt eine zeitliche Streckung des Projektes auf bis zu zwei Jahre vorgenommen, um bessere Angebotspreise zu erhalten. Das hat dann erfreulicherweise geklappt, der Angebotspreis liegt jetzt ca. € 600.000 unter der Kosten-schätzung.

Die Margaretenstraße mit dem Kreuzungsbereich ist schon seit Jahren besonders sanierungsbedürftig. Jeder, der dort mit dem Fahrrad oder dem Bus fährt, kann das

erkennen. Auch gibt es keine Barrierefreiheit für ältere oder behinderte Mitbürger und keine Straßenentwässerung. All das hätte die Gemeinde ohnehin nächstens machen müssen und das ohne jegliche Förderung. Auch hier ist die neue Ortsmitte ein Gewinn für alle Kraillinger Bürger.

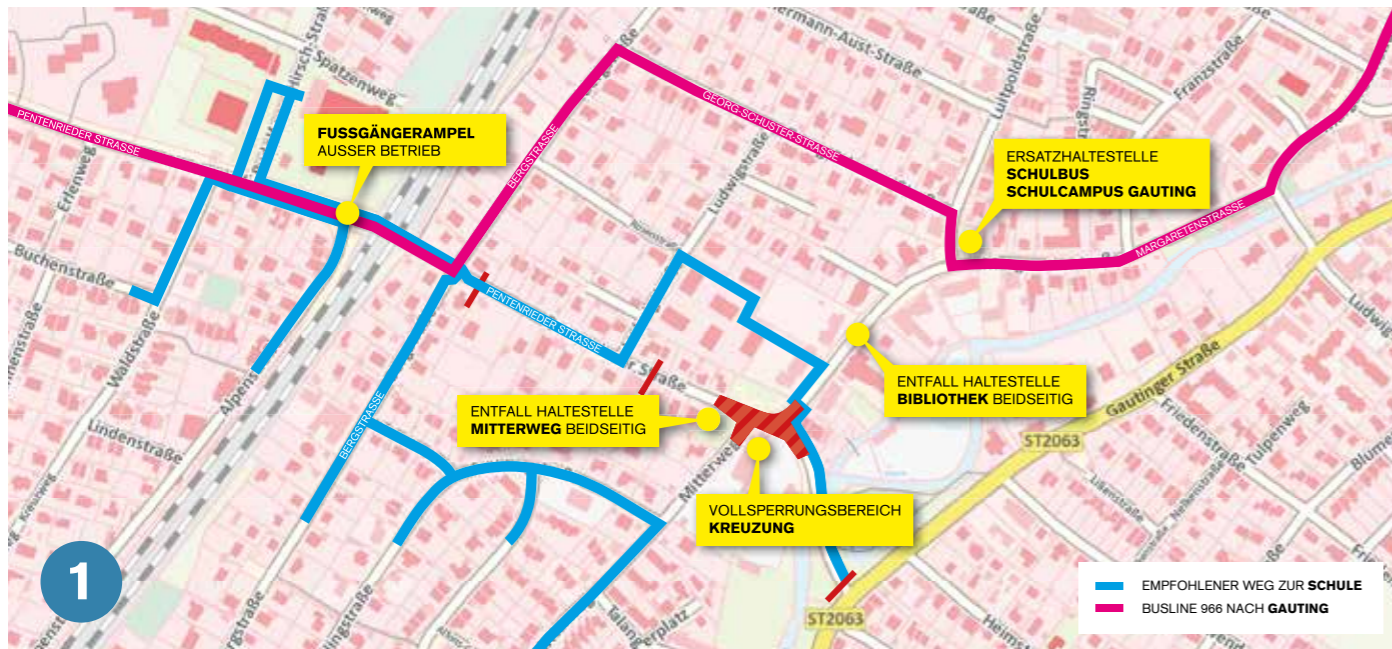
Mit der Diskussion über einen Markt auf dem Paulhanplatz wurde Stimmung gemacht. So haben, das weiß ich aus zahlreichen Gesprächen mit Kraillinger Bürgern, viele, wenn nicht sogar die meisten, ein Bürgerbegehren unterschrieben, weil genau dies behauptet wurde. Zu keinem Zeitpunkt wurde seitens der Gemeinde vorgeschrieben, dass der Markt künftig auf dem Paulhanplatz stattfinden muss. Dort werden nur die für Veranstaltungen erforderlichen Medienanschlüsse bereitgestellt, z.B. für den Marksonntag oder andere öffentliche Veranstaltungen. Und dass jemand den aktuellen Paulhanplatz schön finden konnte, habe ich, ebenso wie viele Bürger, noch nie verstanden.

### Verkehrskonzept:

Das Verkehrskonzept, welches Sie auf der Innenseite finden, wurde in Absprache mit der Polizei Planegg und dem Landratsamt Starnberg vorgeschlagen. Damit Sie sich bereits darauf einstellen können, erhalten Sie die Umleitungen noch vor der verkehrsrechtlichen Anordnung der übergeordneten Verkehrsbehörde im Landratsamt. Es kann noch zu kleineren Abweichungen kommen, wird aber im Grundsatz den hier abgedruckten Plänen entsprechen.

Alle Geschäfte und Dienstleister bleiben gut erreichbar. Ich bitte Sie, auch weiterhin regional in der Ortsmitte einzukaufen, es muss lediglich ein kurzer Umweg in Kauf genommen werden. Zu Fuß oder mit dem Fahrrad gibt es ohnehin fast keine Einschränkungen.

Ihr Rudolph Haux  
Erster Bürgermeister



# 1 EMPFOHLENER WEG ZUR SCHULE

Auf der Karte 1 sehen Sie den empfohlenen Weg zur Schule zur Zeit der Baumaßnahme im Kreuzungsbereich Pentenrieder Straße / Margaretenstraßen / Mitterweg. Die Linie 966 zum Schulcampus Gauting ist ebenfalls dargestellt. Die Planungen wurden in Zusammenarbeit mit dem Landratsamt, der Polizei Planegg, dem ÖPNV und allen anderen Beteiligten erarbeitet. Alle Eltern wurden in einem Elternbrief der Grundschule bereits auf die Änderungen hingewiesen. Ergänzend erhalten Sie hier noch einmal die Details des Konzepts.

Der empfohlene Weg zur Schule von Osten kommend über die Brücke an der Kraillinger Brauerei bleibt während der gesamten Maßnahme in diesem Jahr gesichert. Er führt weiter über den Zebrastreifen vor der VR-Bank, aber von dort nicht mehr über den Paulhan Platz, sondern durch das neue Sanftlgelände und über die Ludwigstraße wieder zurück zum bekannten Schulweg an der Pentenrieder Straße. Bitte achten Sie darauf, dass Ihre Kinder nicht vom Sanftlgelände weiter über die Rosenstraße zur Bergstraße laufen. Die Bergstraße wird aufgrund der Umleitung für den motorisierten Verkehr eine deutliche Verkehrserhöhung erhalten und sollte nur an der Ampel Bergstraße / Pentenrieder Straße sicher überquert werden. Kinder von Norden (aus Richtung Planegg) kommend, sollten den gleichen Umleitungsweg über das Sanftlgelände nehmen. Kinder von Süden aus dem Bereich Mitterweg kommend, sollten die Baustelle über die Frühlingstraße – Werdenfelser Straße – Bergstraße umgehen.

Frohnloh /Gauting wird nach der Bahnunterführung an der Kreuzung zur Bergstraße durch eine Vorseperung für den Verkehr eingeschränkt. Anwohner oder Kunden des Spielwarengeschäfts Kappler dürfen allerdings einfahren. Alle Gewerbetreibenden, Ärzte, Anwälte, Anwohner und Ladengeschäfte sind während des Kreuzungsbaus erreichbar, lediglich die Anfahrt verläuft geändert wie in der beiliegenden Karte. So ist der Mitterweg mit der Kraillinger Brauerei und Andy's Getränkequelle für PKWs und Lieferverkehr über die Talangerstraße, die Frühlingstraße und über die Werdenfelser Straße oder aus Richtung Stockdorf zu erreichen. Fußgänger und Radfahrer können jedoch die Kraillinger Brauerei gesichert durch die Baustelle wie gewohnt erreichen.

Alle Geschäfte in der Margaretenstraße sind weiterhin zugänglich. Während der Bauphase im Kreuzungsbereich sind so gut wie alle Parkplätze vorhanden. Besucher mit Kraftfahrzeugen von der Gautinger Straße nehmen bitte die Brücke Ecke Ludwig-von-Nagel-Straße / Gautinger Straße und folgen dann der Margaretenstraße im südwestlichen Verlauf Richtung Ortsmitte.

Die fußläufige Zugänglichkeit der Ortsmitte über die Brücke an der Pentenrieder Straße Ecke Gautinger Straße bleibt zu jeder Zeit möglich.

Durch den Umleitungsverkehr zusammen mit dem neuen Verlauf der Buslinien 966, 967 und dem X920 wird in der Georg-Schuster-Straße und bereichsweise in der Bergstraße ein beidseitiges absolutes Halteverbot nötig. Die Zone 30 bleibt weiterhin bestehen. Es wird in der Bauphase vermehrt zu Geschwindigkeitskontrollen kommen.



Für Kinder aus dem nördlichen und südlichen Bereich der Bergstraße und ihrer Seitenstraßen ändert sich der bekannte Weg nicht.

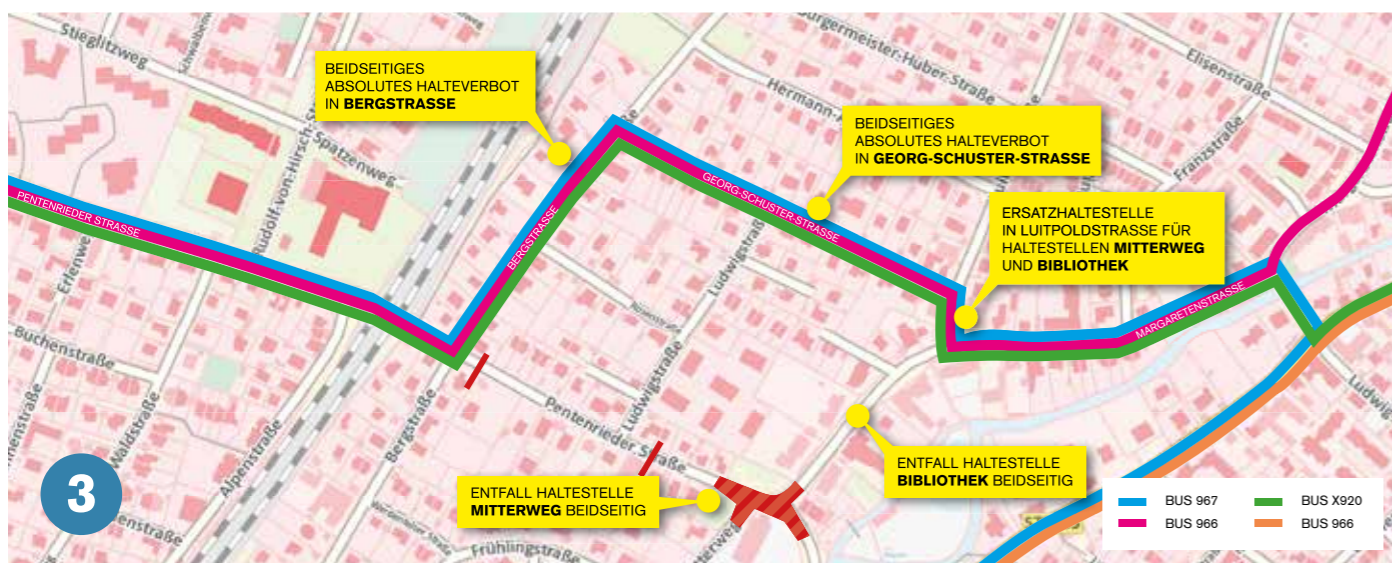
Die Ampelanlage an der Kreuzung Bergstraße / Pentenrieder Straße wird ständig wie gewohnt in Funktion bleiben. Kinder aus Süden und Westen kommend (Alpenstraße / Waldstraße / Fichtenstraße / etc.) verwenden den gewohnten Schulweg und zur Überquerung der Pentenrieder Straße den Zebrastreifen im Bereich des Rathauses, da die Fußgängerampel an der Pentenrieder Straße Ecke Alpenstraße außer Betrieb genommen werden muss. Die Verkehrshelfer wurden über diese leider notwendigen Änderungen bereits informiert und auch die Polizei Planegg wird uns in dieser Zeit verstärkt durch Anwesenheit an den Schulwegen unterstützen.

# 3 ÖPNV

Durch die Bauarbeiten am neuen Straßenverlauf der Pentenrieder / Margaretenstraße gibt es für den ÖPNV einen in dieser Zeit geänderten Streckenverlauf, den Sie im nebenstehenden Plan 3 erkennen können. Die Haltestelle „Mitterweg“ am Paulhan Platz entfällt beidseitig, ebenso die Haltestellen an der Bibliothek. Für diese beiden Haltestellen wird eine Ersatzhaltestelle zu Beginn der Luitpoldstraße eingerichtet.

Der Expressbus X920, die Linien 966 und 967 werden nach der Unterführung Pentenrieder Straße über die Bergstraße und über die Georg-Schuster-Straße geführt. Die neue Strecke läuft dann kurz über die Luitpoldstraße, bevor Sie wieder auf die Margaretenstraße Richtung Planegg führt. Durch den Platzbedarf der Linienbusse und den Gegenverkehr werden auf der Bergstraße und Georg-Schuster-Straße beidseitig absolute Halteverbote erlassen. Temposchwellen sind aufgrund des Busverkehrs nicht möglich.

Die notwendigen verkehrsrechtlichen Anordnungen erlässt das Landratsamt Starnberg.



# 2 UMLEITUNG ORTSMITTE KRAILLING

Bereits vor den Ortseinfahrten Kraillings werden Autofahrer über die Sperrung der Ortsdurchfahrt informiert und auf großräumige Umleitungsmöglichkeiten hingewiesen. Die Pentenrieder Straße aus Richtung KIM / Pentenried /

